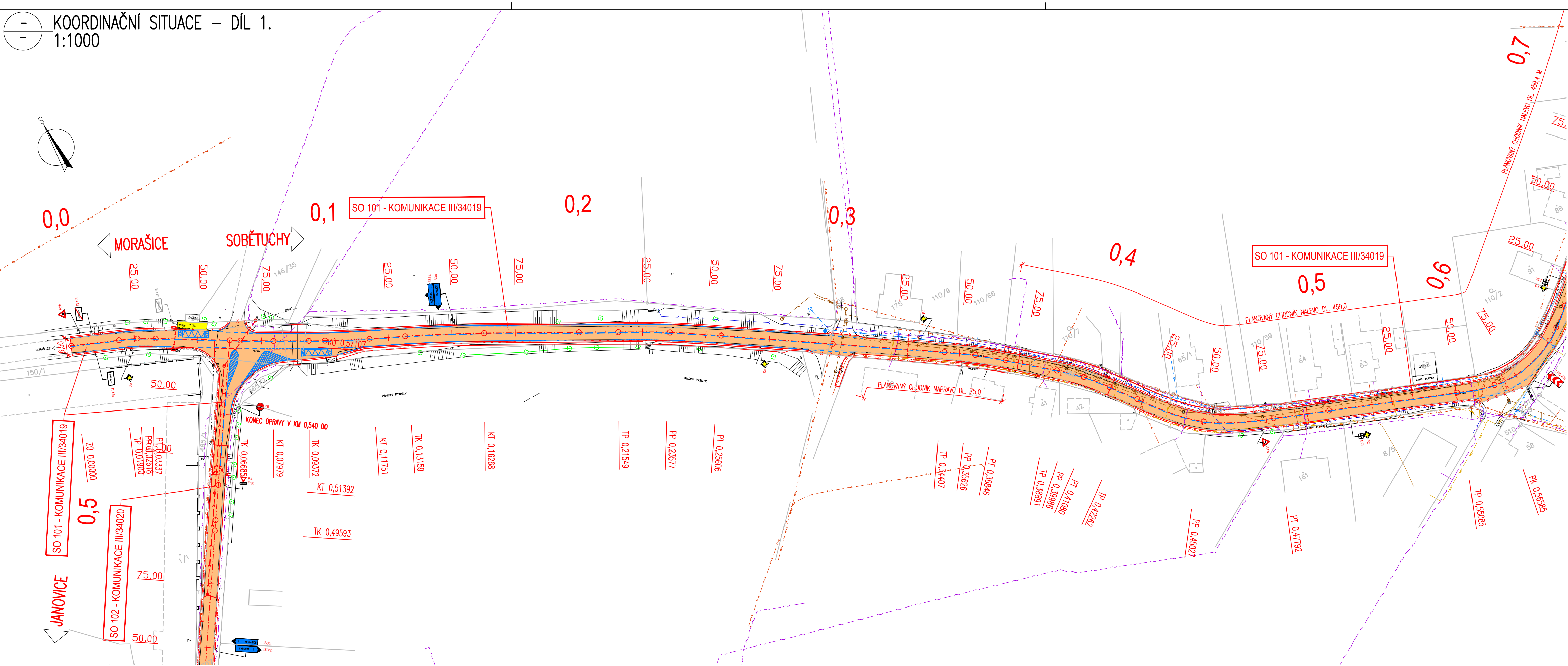


KOORDINAČNÍ SITUACE – DÍL 1.
1:1000



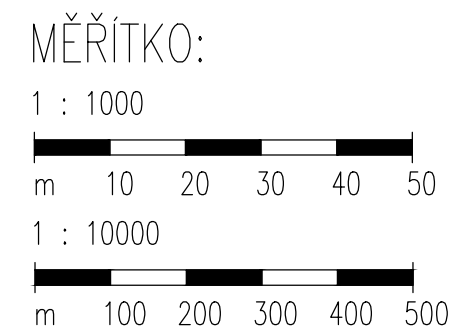
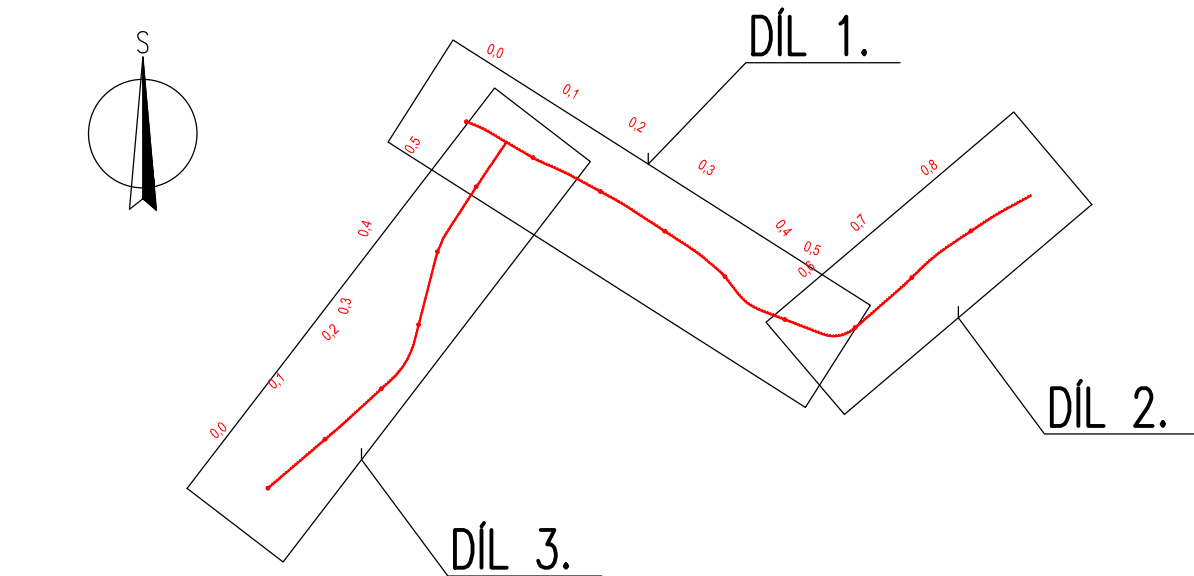
- LEGENDA STÁVAJÍCÍ STAV:
- HRANICE POZEMKŮ DLE KATASTRÁLNÍ MAPY
 - HRANICE MEZI KATASTRÁLNÍM ÚZEMÍM
 - ČÍSLA POZEMKŮ DLE KATASTRÁLNÍ MAPY
 - HRANY PLOCH, BUDOV, ROZHRANÍ POVRCHŮ
 - STROMY
 - DOPRAVNÍ ZNAČKA
 - LAMPA VĚŘ. OSVĚTLENÍ
 - KANALIZAČNÍ VPUST
 - KANALIZAČNÍ ŠACHTA
 - ŠACHTA NEROZLIŠENÁ
 - HYDRANT PODZEMNÍ
 - HYDRANT NADZEMNÍ
 - PARK, TRAVNATÁ PLOCHA
 - SLOUPY, OCHRANNÉ TYČE
 - SLOUP PŘÍHRADOVÝ
 - MEZNIK
 - POMNIK
 - VÝŠKA VSTUPU DO BUDOVY

- LEGENDA STÁVAJÍCÍCH INŽENÝRSKÝCH SÍTÍ:
- ELEKTRICKÉ VEDENÍ VN NADZEMNÍ-ČEZ DISTRIBUCE o.s.
 - ELEKTRICKÉ VEDENÍ NN NADZEMNÍ-ČEZ DISTRIBUCE o.s.
 - ELEKTRICKÉ VEDENÍ NN PODZEMNÍ-ČEZ DISTRIBUCE o.s.
 - PODZEMNÍ SĎELOVACÍ VEDENÍ – TELEFONIKA O2 CZ. REP. o.s.
 - KANALIZAČNÍ ŘÁD – VS CHRUDIM o.s.
 - KANALIZAČNÍ ŘÁD – VS CHRUDIM o.s.
 - VODOVODNÍ ŘÁD – VS CHRUDIM o.s.
 - SÍŤ PODZEMNÍ PLYNOVOD – RWE Distribuční služby s.r.o.
 - ELEKTRICKÉ VEDENÍ VO – OBEC STOLANY
 - DEŠŤOVÁ KANALIZACE – OBEC STOLANY

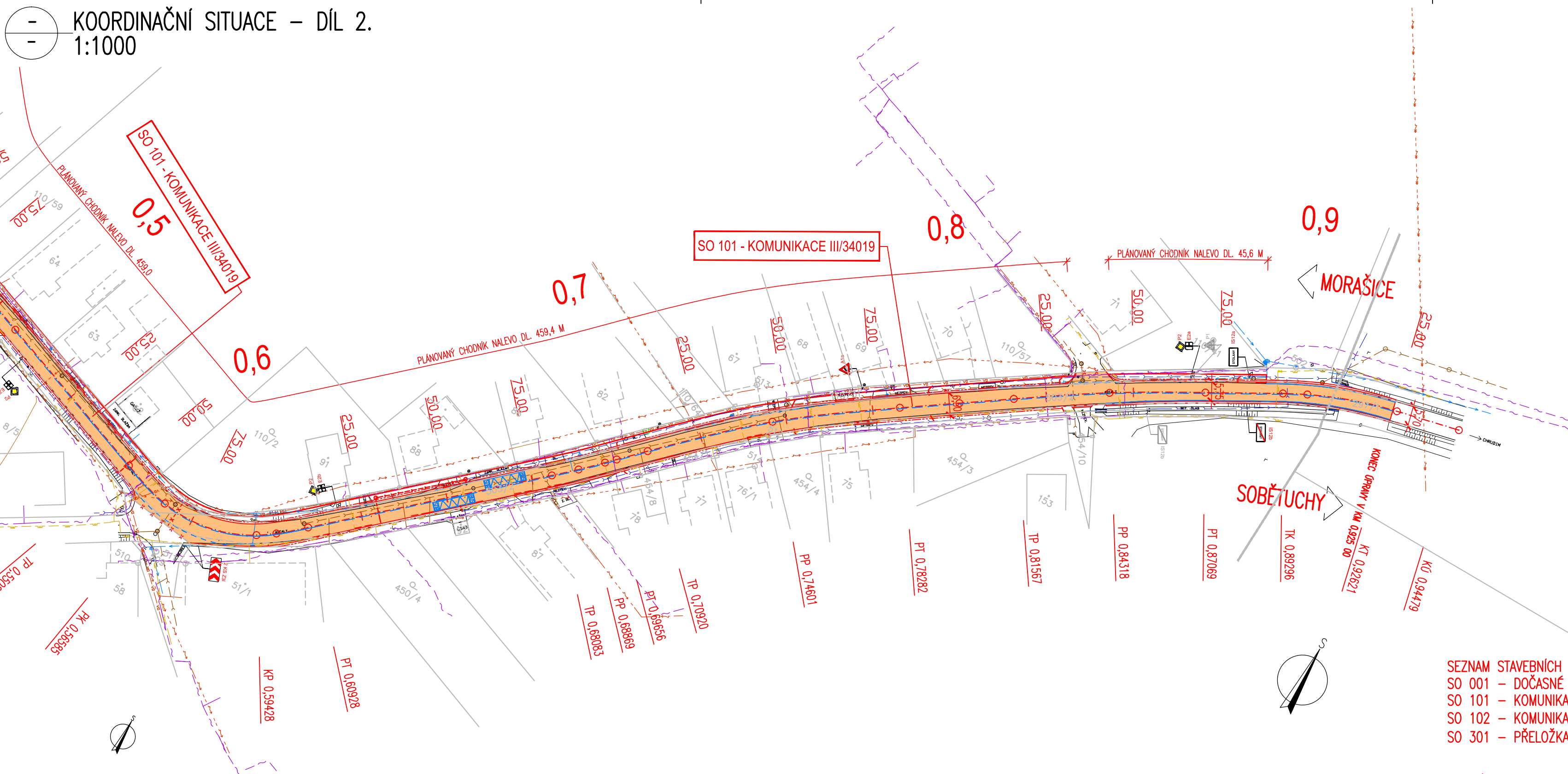
- LEGENDA NOVÉ NAVRŽENÝCH INŽENÝRSKÝCH SÍTÍ:
- DEŠŤOVÁ KANALIZACE

- SEZNAM STAVEBNÍCH OBJEKTŮ:
- SO 001 – DOČASNÉ DOPRAVNÍ OPATŘENÍ
 - SO 101 – KOMUNIKACE III/34019
 - SO 102 – KOMUNIKACE III/34020
 - SO 301 – PŘELOŽKA DEŠŤOVÉ KANALIZACE

PŘEHLEDNÁ SITUACE
KLAD LISTU
1:10000



KOORDINAČNÍ SITUACE – DÍL 2.
1:1000



- LEGENDA NOVÝ STAV:
- OSA KOMUNIKACE
 - SILNIČNÍ OBRUBNÍK, ROZHRANÍ POVRCHŮ
 - SNÍŽENÝ SILNIČNÍ OBRUBNÍK NA VÝŠKU 50 mm
 - SNÍŽENÝ SILNIČNÍ OBRUBNÍK NA VÝŠKU 20 mm
 - PODELNÝ TRATVOD
 - ŘEZANÁ SPÁRA TL. 50 mm SE ZALITÍM ASF. ZÁLIVKOU
 - ULIČNÍ VPUST
 - KANALIZAČNÍ ŠACHTA

- LEGENDA POVRCHŮ
- KOMUNIKACE – CELÁ KONSTRUKCE VOZOVKY
 - KOMUNIKACE – OBNOVA ŽIVČNÉHO KRYTÍ
 - OPRAVA VJEZDŮ A NAPOJENÍ Z SO TL. 150 mm
 - OPRAVA VJEZDŮ A NAPOJENÍ ZE ZÁMKOVÉ DLÁŽBY TL. 80 mm

- SEZNAM STAVEBNÍCH OBJEKTŮ:
- SO 001 – DOČASNÉ DOPRAVNÍ OPATŘENÍ
 - SO 101 – KOMUNIKACE III/34019
 - SO 102 – KOMUNIKACE III/34020
 - SO 301 – PŘELOŽKA DEŠŤOVÉ KANALIZACE

- POZNÁMKA:
- KÓD CPV – 45.23.31.40–2 PRÁCE NA STAVBĚ SILNIC
- KÓD CZ–CPA – 42.11.10 DÁLNIČE, SILNICE, ULICE A JINÉ CESTY PRO VOZIDLA A PĚŠÍ A LETIŠTNÍ DRÁHY
- KÓD CZ–CC – 211112 – SILNICE I. A II. TŘÍDY
- KÓD JKSO – SO 101 – 82223 – 82224 – KOMUNIKACE POZEMNÍ – 3. TŘÍDY
- KÓD JKSO – SO 102 – 82224 – KOMUNIKACE POZEMNÍ – 3. TŘÍDY
- KÓD JKSO – SO 301 – 82721 – VEDENÍ TRUBNÍ DÁLKOVÁ – SÍŤ KANALIZAČNÍ

- POZNÁMKA:
- PD byla provedena v rozsahu dle sb. Zákona 146/2008 jako PDPS–PROJEKTOVÁ DOKUMENTACE PRO PROVÁDĚNÍ STAVBY
- Soupis prací byl vyhotoven dle vyhlášky č. 230/2012 Sb

A
PDPS

SOUŘADNICOVÝ SYSTÉM: S–JTSK		VÝŠKOVÝ SYSTÉM: BpV	
KRESLIL:	KOLEKTIV	ZPRACOVAL:	ING. LUKÁŠ TOBĚŠ
TECHNICKÁ KONTROLA:	ING. JAN MACHEK	ZODPOVĚDNÝ PROJEKTANT:	ING. JAN BURSA
HLAVNÍ PROJEKTANT:	ING. JAN BURSA	KRAJ: PAROUCKÝ	OKRES: CHRUDIM
INVESTOR: PAROUCKÝ KRAJ, KOMENSKÉHO NÁMĚSTÍ 125, 532 11 PAROUBICE	OBEC: STOLANY	STUPEŇ:	PDPS
AKCE:	MODERNIZACE SILNIC III/34019 A III/34020 STOLANY – PRŮTAH	ZAK.ČÍSLO:	0796–13–3
OBJEKT: A. SOUHRNNÉ ŘEŠENÍ STAVBY		ARCHIVNÍ ČÍSLO:	0796
OBDAH:	KOORDINAČNÍ SITUACE DÍL 1. A 2.	DATUM:	8/2013
		FORMÁT:	8 A4
		MĚŘITKO:	1:1000, 10000
		ČÍSLO SOUPRAVY:	ČÍSLO PŘÍLOHY: A.2.1.